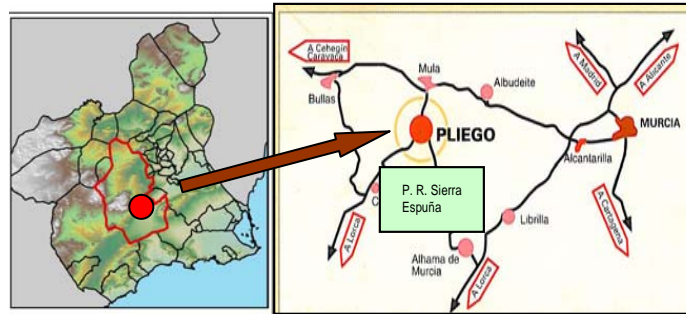


## Normas de acceso a la Sima de la Higuera

- Se permiten únicamente visitas espeleológicas, científicas y/o documentales especializadas, en grupos de un máximo de 10 personas.
- Se requiere formación técnica en descensos verticales, experiencia deportiva en espeleología, y disposición de acreditación federativa, seguro deportivo y equipos homologados, debiendo aportar la documentación requerida con anterioridad.
- El recorrido visitable autorizado está debidamente acondicionado y balizado hasta la Sala del Paraíso, con una duración estimada de 6-8 horas (ida-vuelta).
- Los visitantes se comprometen a colaborar en la conservación de los valores geológicos y biológicos de la cavidad y su entorno natural.
- Se utilizará iluminación eléctrica y se gestionarán correctamente los residuos
- Cualquier incidencia o deterioro deberá ser comunicado al Ayuntamiento de Pliego y/o a la Federación de Espeleología de la Región de Murcia.
- La visita conlleva el pago de una inscripción destinada a la conservación, mantenimiento y seguimiento de las condiciones naturales de la sima.

### Información y reservas:

- Ayuntamiento de Pliego  
Servicio de Información Turística  
Telf.: 968 - 666321 Ext. 126  
[www.pliego.org](http://www.pliego.org)
- Federación de Espeleología de la Región de Murcia.  
[www.simalahiguera.es](http://www.simalahiguera.es)



## Pliego, Naturaleza y Cultura

- Parque Regional de Sierra Espuña.** Lugar de Importancia Comunitaria (LIC) y Zona de Especial Protección para las Aves (ZEPA). Calidad Turística en Espacios Naturales Protegidos.
- Red de Senderos Ecoturísticos y Ruta de los Miradores:** el municipio cuenta con recorridos señalizados por entornos naturales para la práctica del senderismo, con diferente longitud y dificultad.
- Ruta de la Calle del Agua.** Recorrido guiado por el núcleo histórico sobre patrimonio cultural del agua. Se inicia en la Fuente de los Caños hasta la Balsa de Riego, visitando el Museo de la Almazara.
- Ruta del Patrimonio Defensivo.** Recorrido guiado desde el Castillo de la Mota (s. XII) hasta la antigua aljama medieval, organizada entorno al Castillo de Pliego, para conocer los elementos del sistema defensivo medieval (ejemplo único de “casamuro”).
- Ruta del Centro Histórico.** Visita libre. Desde el Castillo de Pliego se desciende por la Calle del Agua hasta la Iglesia de Santiago Apóstol y la Plaza Mayor. El conjunto urbano presenta un interesante trazado medieval y ejemplos de arquitectura tradicional.
- Alojamientos rurales/ turísticos.** Mancomunidad Turística de Sierra Espuña

**Información y Reservas:** Ayuntamiento de Pliego  
Servicio de Información Turística  
Telf.: 968 - 666321 Ext. 126  
[www.pliego.org](http://www.pliego.org)



## SIMA DE LA HIGUERA PATRIMONIO GEOLÓGICO Y PARAISO ESPELEOLÓGICO DEL MUNICIPIO DE PLIEGO



Ayuntamiento de Pliego



Región de Murcia  
Consejería de Cultura y Turismo.

Región  
de  
Murcia  
no-  
typical



## La Sima de la Higuera: un laberinto subterráneo espectacular

La Sima de la Higuera, con un desnivel de 156 metros y 5.500 metros de desarrollo longitudinal, es la cavidad más importante de la Región de Murcia, seguida de la Sima del Pulpo de Cieza (4.780 m), y de la Cueva del Puerto de Calasparra (4.389 m).

Esta cavidad, de origen hidrotermal, se extiende por una compleja red de galerías bastante estrechas y laberínticas que se alternan con bellísimas salas y formación geológica de interés científico internacional.

Su acceso se realiza por un pozo de entrada, que conversa la morfología de grandes "scallops" (vieiras), intuyéndose un flujo de agua de origen ascendente y no descendente como puede ser habitual.


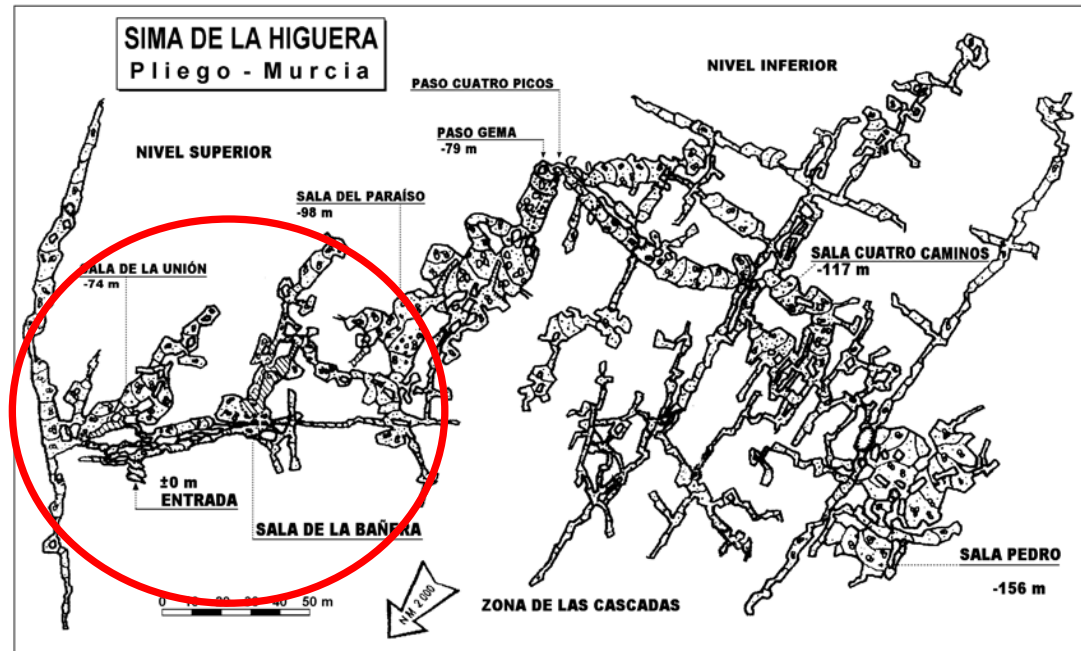
Esta entrada conecta, tras una sucesión de tres pozos enlazados, con la **Sala de Reunión** y con la **Sala de los Corales**, que aparece profusamente decorada con espeleotemas de calcita y aragonito de origen kárstico. Un sin fin de formas caraloides tapizan las paredes de esta sala, confiriéndole una imagen de singular belleza y rareza a escala internacional.

Tras sortear un lago colgado, se desciende a una diaclasa inundada que forma la **Sala de la Bañera**. Esta sala se caracteriza por la presencia de espeleotemas carbonatados circundando el borde del lago, y de formaciones globosas de las paredes, denominadas "nubes" ("clouds").

Desde este punto se accede a la **Sala del Paraíso**, la más espectacular por su amplitud y diversidad de formaciones geológicas kársticas que concentra (pináculos, cebollas, coracoides), ofreciendo una imagen única.



Entrada principal a la Sima, y descenso por pozos verticales (75 m) hasta Sala de la Reunión.



Zona acondicionada para la visita

Base Topográfica: Club Cuatro Picos (Cartagena) y Club Pliego - España (Pliego)



Sala de la Bañera (izq), galerías intermedias, y pináculos de la Sala paraíso (dcha.)